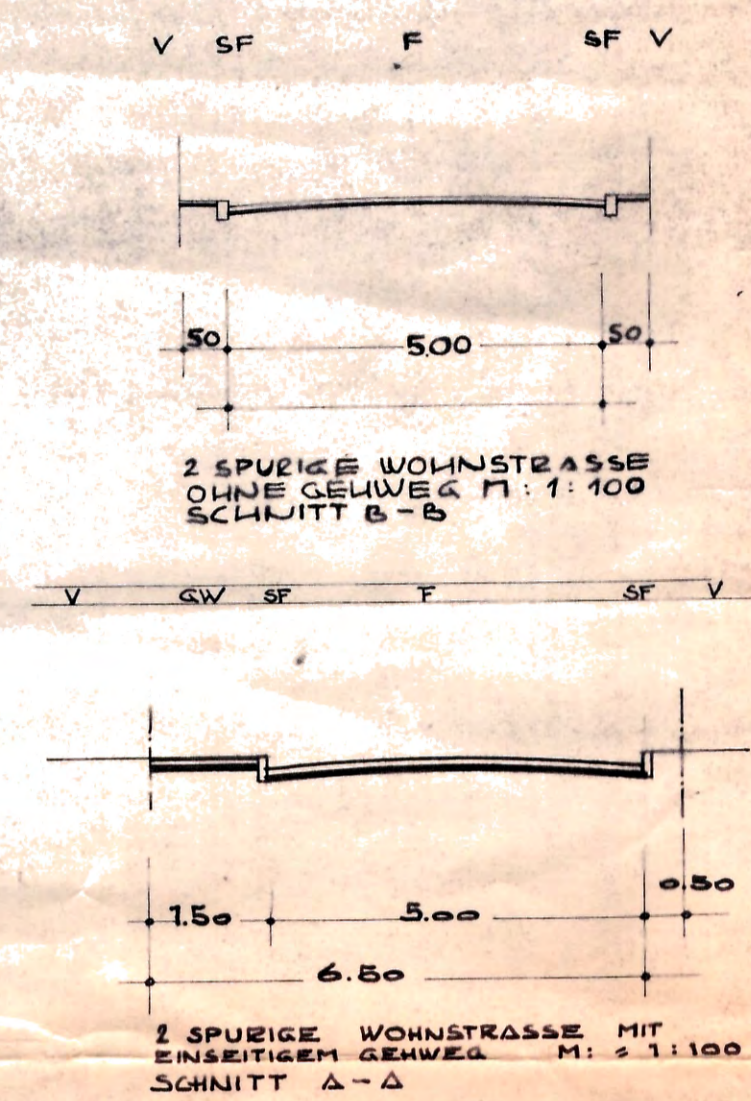
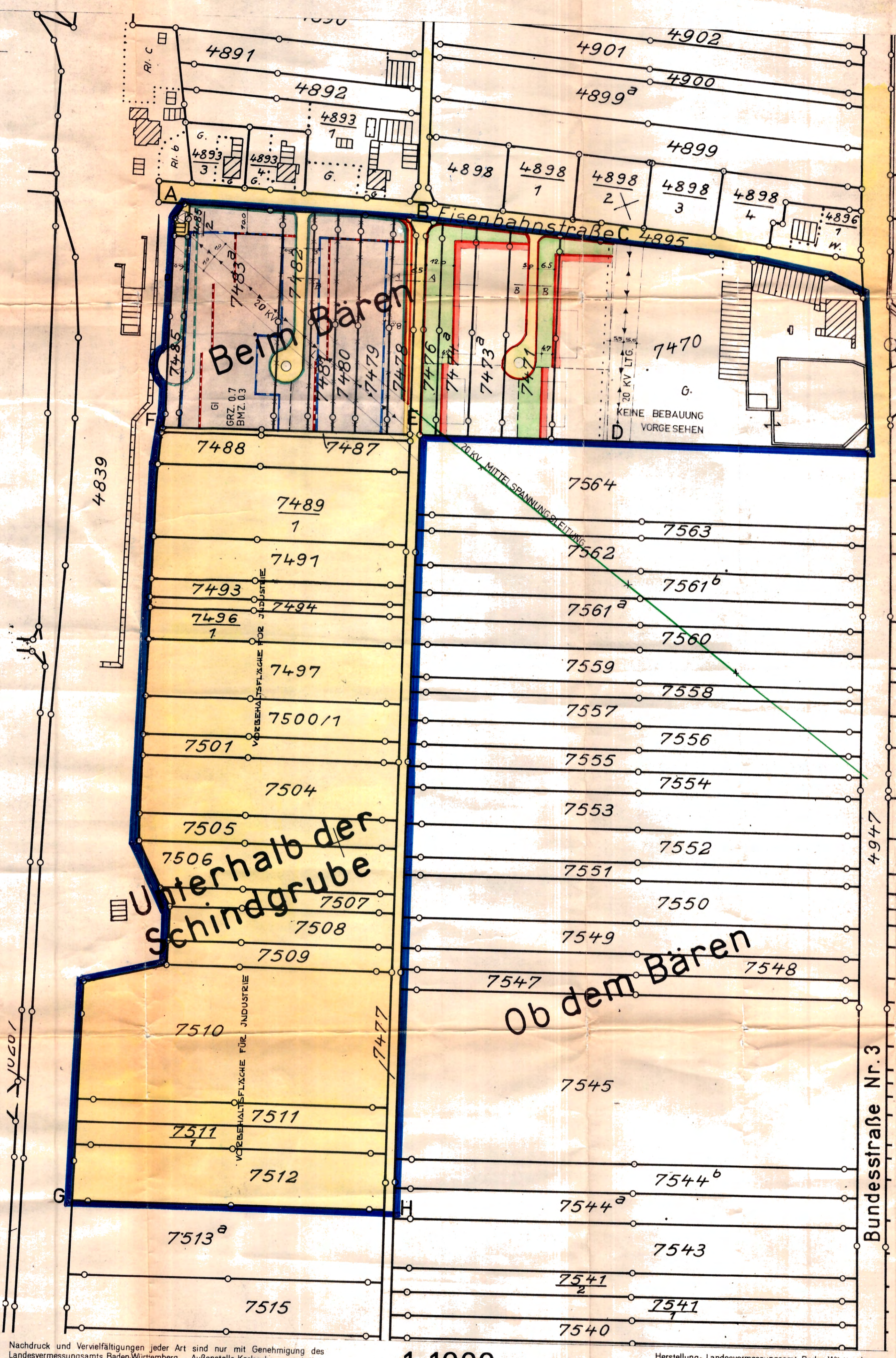




GEMEINDE AUGGEN

GEWANN: "BAHNHOFSTRASSE" M: 1:1000  
STRASSEN- U. BAUFLUCHTENPLAN



- NEU FESTZUSTELLEND E STRASSENBEGRENZUNGSLINIE
- NEU FESTZUSTELLEND E BAULINIE
- STRASSENFLÄCHEN
- PRIVATE GRÜNFLÄCHEN
- GRENZEN DES PLANUNGSGEBIETES
- NEUE GRUNDSTÜCKSGRENZEN

DER GEMEINDERAT:



*[Signature]*

DER ORTSPLANER:

WOLFGANG ADELSBERGER  
FREIER ARCHITECT  
7-8-41-AUGGEN  
BAUHOFFSTR. 15, TEL. 07631/2210  
ARCHITECTURBÜRO BADEN-WÜRTTEMBERG

*[Signature]*

- ERLÄUTERUNG DER NEUEN PLANZ.-VO
- FLÄCHE FÜR INDUSTRIEGEBIETE
  - ÖFFENTL. VERKEHRSLÄCHE M. STRASSENBEGR. LINIE
  - BESTEHENDE GRUNDSTÜCKSGRENZEN
  - AUFZUHEBENDE " "
  - GEPLANTE " "
  - GRZ GRUNDFLÄCHENZAHL
  - BMZ BAUMASSENZAHL
  - UMFORMSTATION
  - AUFZUHEBENDE BAULINIE
  - BAUGRENZE
  - ÜBERBAUBARE FLÄCHE
  - AUFZUHEBENDE STRASSENBEGRENZUNGSLINIE
- GEÄNDERT AM 21. APRIL 1967  
DER ORTSPLANER:

Nachdruck und Vervielfältigungen jeder Art sind nur mit Genehmigung des Landesvermessungsamts Baden-Württemberg - Außenstelle Karlsruhe - gestattet.

1:1000

Herstellung: Landesvermessungsamt Baden-Württemberg - Außenstelle Karlsruhe 1962

AUGGEN, DEN 3. JULI 1962.  
GEÄNDERT IM AUGUST 1964