

PLANZEICHEN NACH DER PLANZEICHENVERORDNUNG
VOM 19. JANUAR 1965

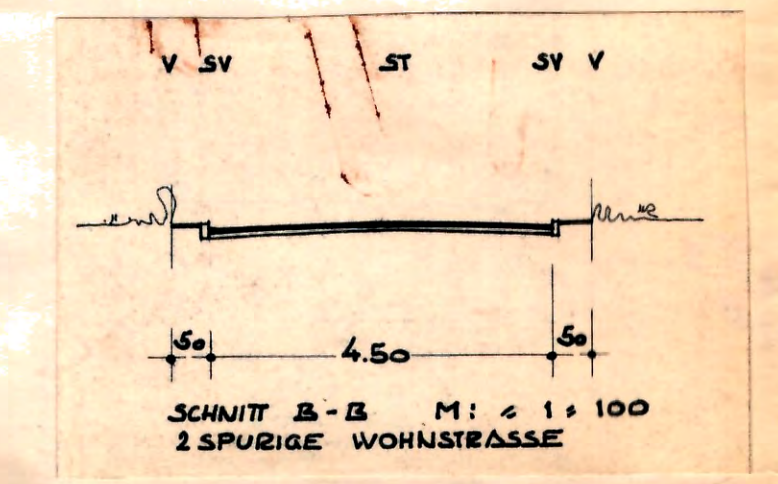
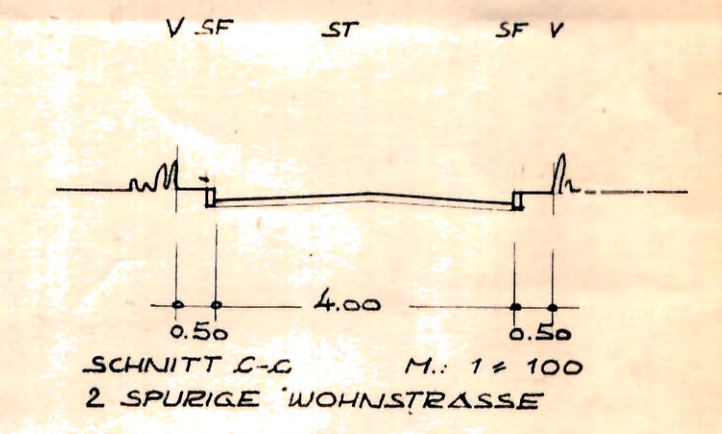
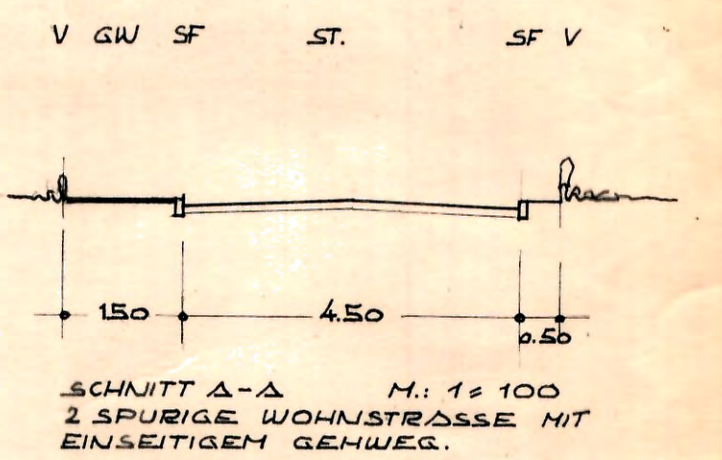
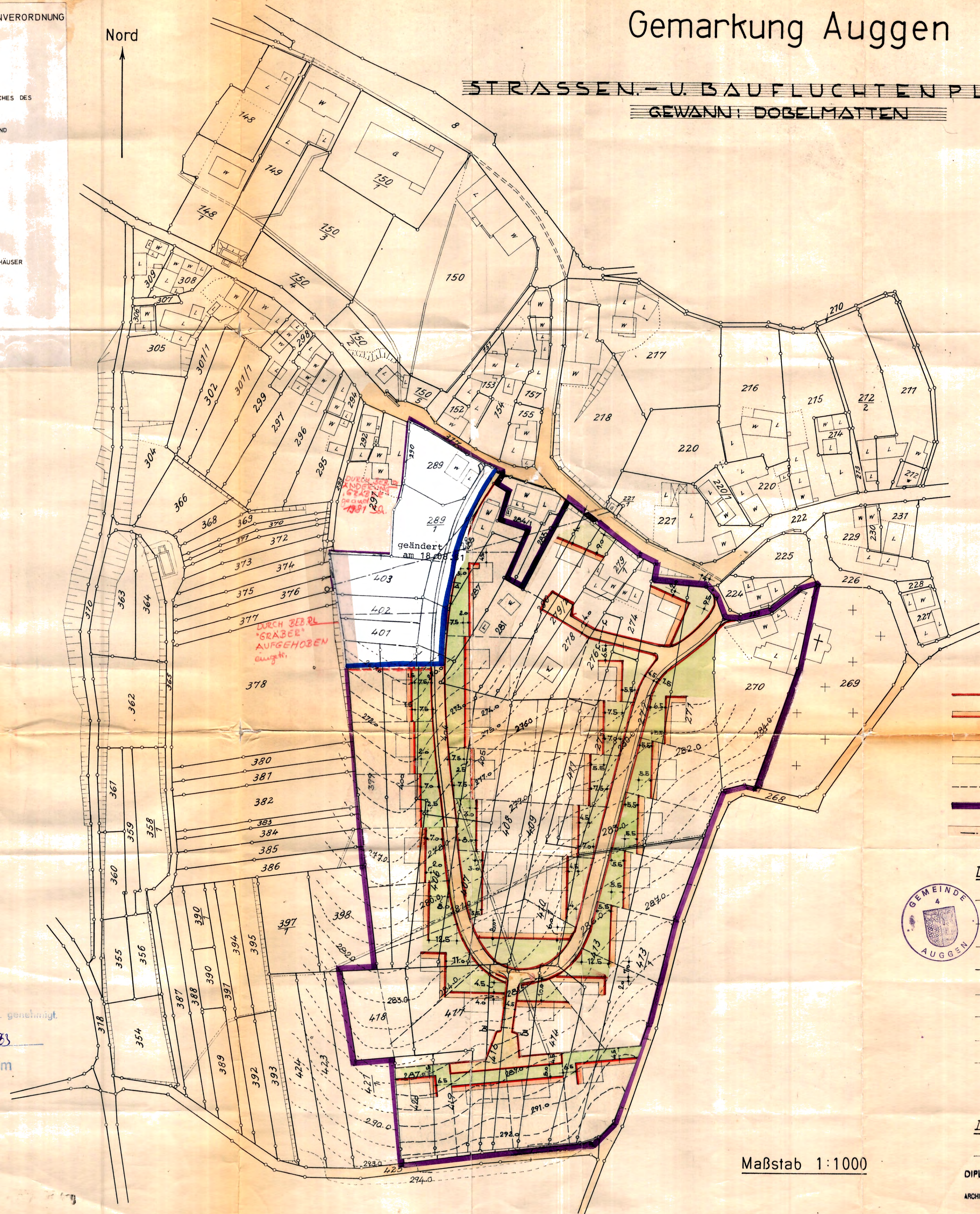
- REINES WOHNGEBIET #4 BauNVO
- GRENZE DES RÄUMLICHEN GELTUNGSBEREICHES DES BEBAUUNGSPLANES
- BAUGRENZE
- STRASSENFLÄCHE MIT FUSSGÄNGERWEG UND STRASSENBEGRÄNZUNGSLINIE
- BEST. GRUNDSTÜCKSGRENZEN
- GRENZE UNTERSCHIEDLICHER NUTZUNG
- GESCHOSSZAHL HÖCHSTGRENZE
- EINGESCHOSSIGE BEBAUUNG ZWINGEND DACHNEIGUNG 25-30°
- ZULÄSSIGE GRUNDFLÄCHENZAHL
- ZULÄSSIGE GESCHOSSFLÄCHENZAHL
- OFFENE BAUWEISE NUR EINZEL UND DOPELHÄUSER ZULÄSSIG
- FESTGESETZTE FIRSTRICHTUNG

U_n
I+Is

Gemarkung Auggen


STRASSEN- U. BAUFLUCHTENPLAN GEWANN: DOBELMATTEN

Nord



- NEUE STRASSENFLUCHT
- NEUE BAUFLUCHT
- STRASSENFLÄCHEN
- PRIVATE GRÜNFLÄCHE
- VORGESEHENE NEUE GRUNDSTÜCKSGRENZEN
- GRENZEN DES PLANUNGSGEBIETES
- 20 KV LEITUNG (ÜBERLAND)

DER GEMEINDERAT!



[Signature]

DER ORTSPLANEER!

DIPL.-ING. WILLY PFEFFERLE
FREIER ARCHITEKT
ARCHITEXTENLISTE BADEN-WÜRTTEMBERG NR. 6117
BAD KROZINGEN
SCHWARZWALDSTRASSE 32, TELEFON 449

Maßstab 1:1000

BAD KROZINGEN, 5. FEBRUAR 1962.

GEÄNDERT AM 29. SEPTEMBER 1978

geändert am 18.08.81
PLANUNGSGRUPPE SÜD-WEST
REGIONAL-STADTPLANUNG
UND SIEDLUNGSBESCHLISSUNG
7850 LÖRRACH TEL. 07141 23 00

Mit Beschluß vom 29. April 1963 genehmigt

Müllheim/Baden, den 29. Aug 1963

Landratsamt Müllheim

