






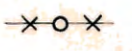







ERLÄUTERUNGEN :

-  BAUGEBIET GEM § 3 BauNVO MIT PLANUNGSGEBIETSGRENZE
-  ABGRENZUNG VON GEBIETEN VERSCHIEDENER NUTZUNG
-  OFFENE BAUWEISE NUR EINZEL- U. DOPPELHAUSER ZUL
- GRZ = GRUNDFLÄCHENZAHL GFZ = GESCHOSSFLÄCHENZAHL
-  ZAHL DER ZWINGEND VORGESCHRIEBENEN VOLLGESCHOSSE
- BAULINIE
-  ÜBERBAUBARE GRUNDSTÜCKSFÄCHE
- BAUGRENZE
-  GEPL. GEBÄUDE MIT 25° - 20° DACHNEIGUNG EINGESCH.
-  " " " 25° - 30° " "
-  BESTEHENDE GRUNDSTÜCKSGRENZE
-  AUFZUBEHENDENDE
-  GEPLANTE
-  ÖFFENTLICHE VERKEHRSFLÄCHE M. STR.BEGRENZUNGSLINIE
-  PRIVATE GRÜNFLÄCHE BZW. NICHTÜBERBAUB. GRUNDST. FL.
-  VORBEHALTSFLÄCHE GEWERBE

29 APR. 1968
 GEPLANT : BAD KROZINGEN, DEN DER ORTSPLANER DIPL.-ING. WILLY PFÄFFERLE
 FREIER ARCHITECT ARCHITEXENLISTE BADEN-WÜRTTEMBERG NR. 0117
 BAD KROZINGEN SCHWARZWALDSTRASSE 32, TELEFON 419

AUGGESTELLT : NACH § 2 ABS. 1 B. BauG V. 23. 6. 60 DURCH BESCHLUSS DES GEMEINDERATES VOM DEN DER BÜRGERMEISTER :
 ÖFFENTLICH AUSGELEGEN : NACH § 2 ABS. 6 B. BauG VOM 23. 6. 60 IN DER ZEIT VOM 2. 9. 1968 BIS 2. 10. 1968
 DIE ÖFFENTLICHE BEKANNTMACHUNG ERFOLGTE AM 13. 10. 68
 GEMEINDE : 23. 10. 68 NACH § 11 B. BauG VOM 23. 6. 60
 ALS SATZUNG BESCHLOSSEN : NACH § 10 B. BauG VOM 23. 6. 60 IN VERBINDUNG MIT § 39 ABS. 2 NR. 3
 DURCH BEKANNTMACHUNG VOM 18. 10. 68
 ÖFFENTLICH AUSGELEGEN VOM 4. 11. 68 BIS 14. 11. 68
 DEN 28. 11. 68 DER BÜRGERMEISTER :

RECHTSKRÄFTIG : NACH § 12 B. BauG VOM 23. 6. 60 DURCH BEKANNTMACHUNG VOM 18. 10. 68
 ÖFFENTLICH AUSGELEGEN VOM 4. 11. 68 BIS 14. 11. 68
 DEN 28. 11. 68 DER BÜRGERMEISTER :

DER GEMEINDERAT
 Bürgermeister

WR Reines Wohngebiet
 1 Zahl der Vollgeschosse
 GRZ Grundflächenzahl
 GFZ Geschossflächenzahl
 25-30 Dachneigung
 Δ Offene Bauweise nur Einzel und Doppelhäuser zul
 GA Gärten

DER ORTSPLANER :
 AUGGEN , DEN 29. 4. 1968
 REINES WOHNGEBIET - WR - GEM. § 3 Bau NVO

GEMEINDE AUGGEN
 BEBAUUNGSPLAN ESELACKER
 M. 1 : 1000



Druck und Vervielfältigungen jeder Art sind nur mit Genehmigung des Landesvermessungsamts Baden-Württemberg - Außenstelle Karlsruhe - gestattet

Herstellung: Landesvermessungsamt Baden-Württemberg - Außenstelle Karlsruhe - 1968