

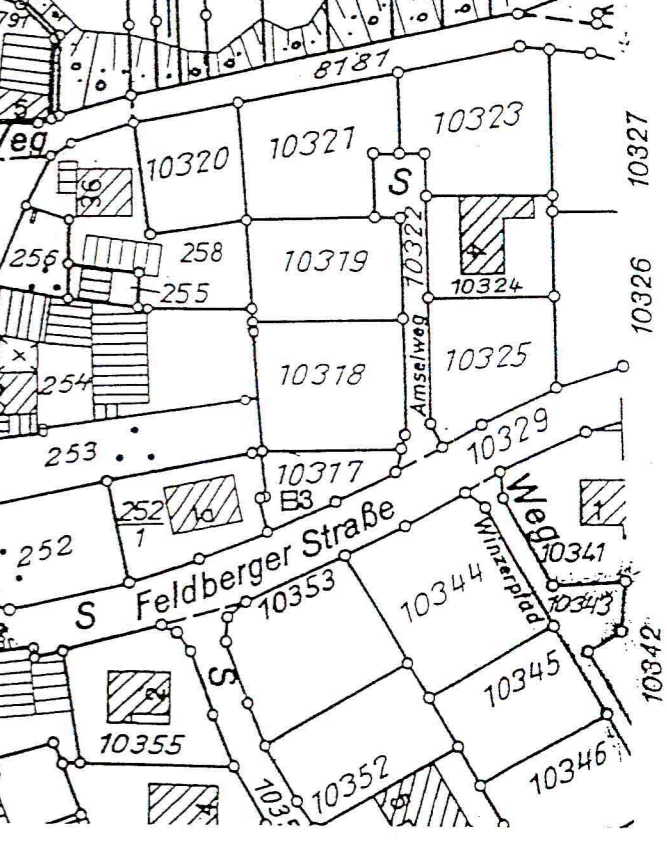
Gemeinde Auggen  
 Gemarkung Auggen

Unbeglaubigter Auszug aus der Flurkarte  
 gefertigt am 12. Sep. 1990  
 Staatliches Vermessungsamt Freiburg  
 Außenstelle Müllheim

Maßstab: 1:1500  
 - Angezeigt -  
 gem. § 11 BauGB  
 6. DEZ. 1990

Freiburg, den 06. Nov. 1990  
 Landratsamt Breisgau-Hochschwarzwald  
*Osz. Ronal*  
 begl. Ramlinger  
 Darstellung entspricht dem Liegenschaftskataster  
 Abweichungen gegenüber dem Grundbuch möglich



10320 10321 10323



Anlage zur Satzung zur Abrundung  
 eines im Zusammenhang bebauten Orts-  
 teils durch einzelne Außenbereichs-  
 grundstücke, Gewinn "Liestengärten".

Auggen, den 06. Nov. 1990  
 G. MEIER  
 1. Bürgermeisterstell-  
 vertreter



 Räumlicher Geltungsbereich  
 Baugrenzen